

Wegbeschrijving parcours Wauweringen

Plaats: Wauweringen

Gemeente: Dworp

Langs de oostelijke kant van de Ring (ZAVENTEM, LEUVEN,...)

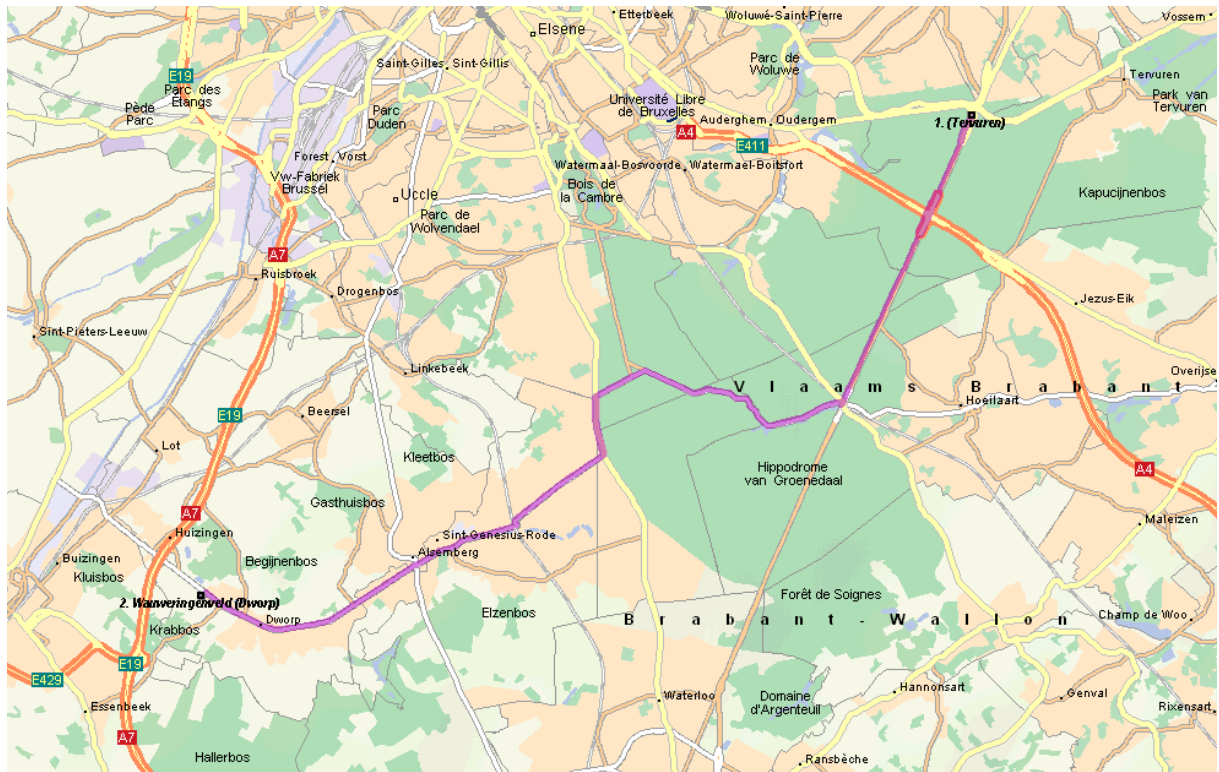
- Op de autosnelweg richting NAMEN aanhouden.
- Na de tunnel onder het Leonard-kruispunt (verkeerswisselaar met de E411) de eerstvolgende AFRIT nemen richting SINT GENESIUS RODE. De tunnel van Groenendaal neem je NIET.
- Je neemt aan de 2^{DE} VERKEERSLICHTEN RECHTS richting Sint Genesius Rode. (Duboislaan)
- Je volgt de Duboislaan gedurende 4km en dan neem je LINKSAF richting Sint Genesius Rode. (Sint-Hubertus Dreef)
- Aan de eerstvolgende verkeerslichten neem je LINKS. (Waterlose Steenweg)
- Aan de 1^{ste} VERKEERSLICHTEN RECHTS richting centrum Sint Genesius Rode. (Zoniënwoudlaan)
- Je volgt de Zoniënwoudlaan gedurende 4 km tot aan de verkeerslichten waar je aan de linkerzijde de Delhaize van Alseberg ziet.
- Aan deze verkeerslichten neem je rechtdoor richting Halle. (Steenweg naar Halle)
- Je blijft deze baan gedurende 4,3 km volgen tot je aan de linkerzijde Garage Renault ziet. Vlak ACHTER de RENAULT en juist voor café XXX sla je LINKSAF naar het Wauweringenveld.

Opmerking: Meestal gebeurt de inschrijving in café XXX.

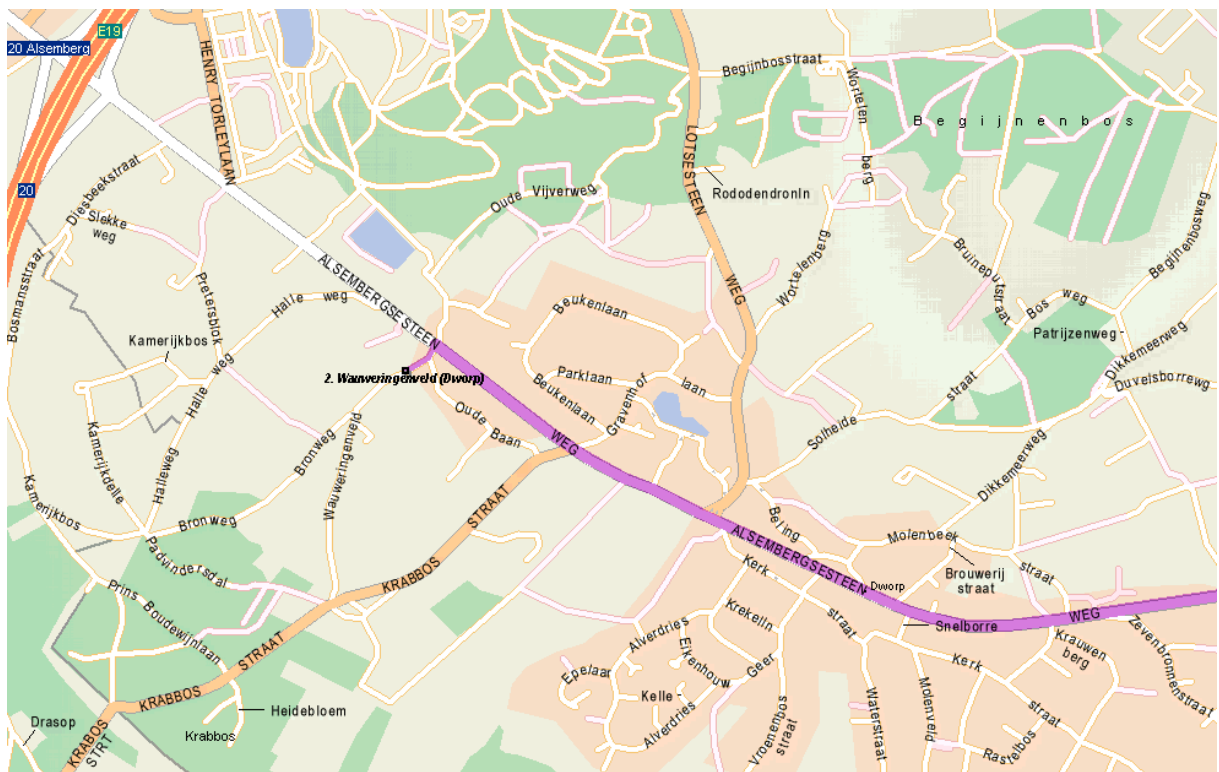
Langs de westelijke kant van de Ring (GROOT-BIJGAARDEN,...)

- Op de autosnelweg steeds richting CHARLEROI aanhouden.
- AFRIT HUIZINGEN nemen (n°20).
- Aan de afrit LINKS afslaan, over de autosnelwegbrug richting Dworp, Alseberg en Sint Genesius Rode. (Alsebergsesteenweg)
- De Alsebergsesteenweg blijven volgen gedurende ongeveer één kilometer. Aan de linkerzijde zie je een tankstation van Jet en rechts garage Renault. VLAK VOOR de RENAULT garage draai je RECHTS het Wauweringenveld in.

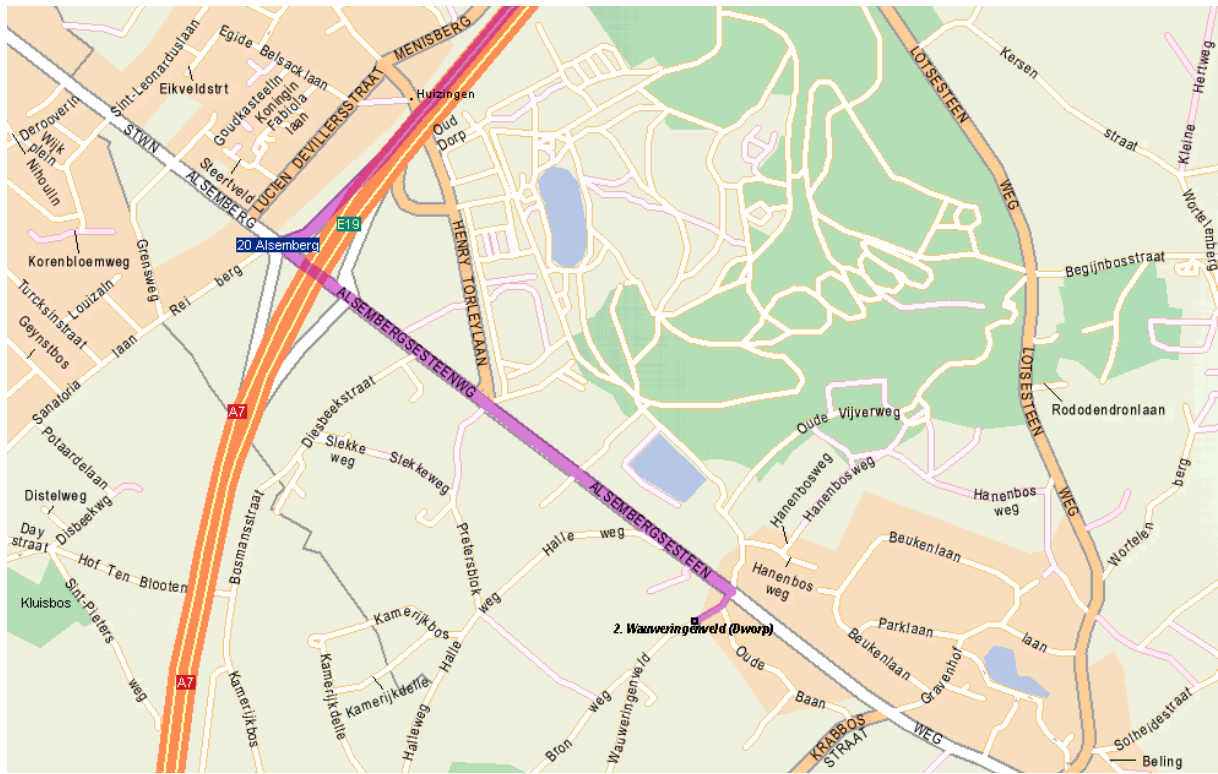
Opmerking: Meestal gebeurt de inschrijving in café XXX.



Abbeelding 1: Wauweringen – Oost - Algemeen



Abbeelding 2: Wauweringen – Oost - Detail



Afbeelding 3: Wauweringen – West - Detail

© Bruno Willems - 2003 - WFZV